



GOBIERNO REGIONAL PIURA
DIRECCIÓN REGIONAL DE ENERGÍA Y MINAS - PIURA

Resolución Directoral

N° 176 -2018/GOBIERNO REGIONAL PIURA-420030-DR

Piura, **02 OCT. 2018**

VISTO.- El expediente del petitorio minero **MI ANGEL GUARDIAN 2018**, con código N° **70-00001-18**, formulado en el sistema WGS84 con fecha 03 de enero del 2018 a las **09:57** horas, ante la mesa de partes del Órgano Desconcentrado del Instituto Geológico, Minero y Metalúrgico con sede en Región Piura, por **VICTOR ARMANDO PALACIOS RUIZ**, manifestando ser de nacionalidad peruana y de estado civil casado con **AMY CAROL SOTO PALACIOS** de nacionalidad peruana, comprendiendo **400** hectáreas de extensión, por sustancias **no metálicas**; ubicado en el Distrito **IGNACIO ESCUDERO**, Provincia **SULLANA** y Departamento **PIURA**, conforme a la Cartografía Digital Censal elaborada por el Instituto Nacional de Estadística e Informática – INEI¹;

CONSIDERANDO:

Que, el petitorio se encuentra dentro del sistema de cuadrículas, se cumplió con presentar el Compromiso Previo en forma de Declaración Jurada de conformidad con el artículo 1 del Decreto Supremo N° 042-2003-EM, se han realizado las publicaciones conforme a Ley y no existe oposición en trámite;

Que, la Unidad Técnico Operativa de la Dirección de Concesiones Mineras, señala que la cuadrícula peticionada se encuentra superpuesta parcialmente a la concesión minera **VICTORIA 2015** con código 700001115, formulado sobre la integridad del área de la concesión minera extinguida con coordenadas UTM definitivas y publicadas de libre denunciabilidad **VICTORIA N° 3** con partida 001802;

Que, el artículo 12 del Texto Único Ordenado de la Ley General de Minería, aprobado por el Decreto Supremo N° 014-92-EM, dispone que cuando dentro del área encerrada por una cuadrícula existan denuncios, petitorios o concesiones mineras peticionadas con anterioridad al Sistema de Cuadrículas Mineras en coordenadas UTM, referidas al Sistema Geodésico Horizontal Oficial (WGS84), los nuevos petitorios sólo comprenderán las áreas libres de la cuadrícula o conjunto de cuadrículas;

¹ El Decreto Supremo N° 002-2001-EM autoriza a utilizar para los efectos de la distribución de los ingresos provenientes del Derecho de Vigencia entre las municipalidades distritales y provinciales y ubicación de derechos mineros, la Cartografía Digital Censal elaborada por el Instituto Nacional de Estadística e Informática - INEI, que demarca las circunscripciones territoriales de los distritos y provincias del país, hasta que se disponga la cartografía oficial con precisión de límites de la totalidad de distritos y provincias del país.



GOBIERNO REGIONAL PIURA
DIRECCIÓN REGIONAL DE ENERGÍA Y MINAS - PIURA

Resolución Directoral

Nº 176 -2018/GOBIERNO REGIONAL PIURA-420030-DR

Que, el artículo 11 de la Ley N° 26615 establece que las áreas de los derechos mineros formulados al amparo de legislaciones anteriores al Decreto Legislativo N° 708, cuyos vértices adquieren coordenadas UTM definitivas bajo el procedimiento de la ley acotada, serán respetadas obligatoriamente por las concesiones otorgadas o que se otorguen bajo el sistema de cuadrículas del procedimiento ordinario del Texto Único Ordenado de la Ley General de Minería, debiendo consignar en los títulos de estas últimas las coordenadas UTM definitivas de los vértices que definen el área a respetarse, además del nombre de la concesión, padrón y extensión en hectáreas de las concesiones prioritarias

Que, el artículo 2 y la Tercera Disposición Complementaria Final y Transitoria de la Ley N° 30428 señalan que los petitorios mineros en trámite que se hayan formulado hasta el 30/04/2016 expresan también en su título de concesión minera sus coordenadas UTM equivalentes en el sistema WGS84 publicadas y evaluadas conforme al referido artículo;

Que, de acuerdo a Ley citada, los derechos mineros que han obtenido en aplicación de la Ley N° 26615 coordenadas UTM definitivas en el sistema PSAD56, o que han sido formulados en este sistema, deben ser respetados conforme a estas coordenadas para todo efecto jurídico;

Que, para este fin se establece también que los petitorios mineros que se formulen y otorguen conforme al Sistema Geodésico Horizontal Oficial WGS84 contarán con sus coordenadas UTM equivalentes en el sistema PSAD56 asignadas por el INGEMMET, utilizando los parámetros de HEIGHES², en caso de que se superpongan a derechos mineros prioritarios formulados o que hayan adquirido coordenadas UTM definitivas en el sistema PSAD56 en aplicación de la Ley N° 26615;

Que, el Derecho de Vigencia y/o penalidad se paga de acuerdo a la extensión que figura en el Padrón Minero y a su Constancia de Pequeño Productor Minero o Productor Minero Artesanal vigente a la fecha de pago, conforme al Decreto Supremo N° 010-2002-EM, a la Ley que oficializa el Sistema de Cuadrículas Mineras en coordenadas UTM WGS84, Ley 30428, y a su Reglamento, aprobado por Decreto Supremo N° 025-2016-EM;

² Oficializados mediante el Decreto Supremo N° 051-99-EM y el Decreto Supremo N° 001-2002-EM.



GOBIERNO REGIONAL PIURA
DIRECCIÓN REGIONAL DE ENERGÍA Y MINAS - PIURA

Resolución Directoral

Nº 176 -2018/GOBIERNO REGIONAL PIURA-420030-DR

Que, la Unidad Técnico Operativa de la Dirección de Concesiones Mineras advierte en el petitorio algunos elementos gráficos que aparecen en la Carta Nacional del Instituto Geográfico Nacional ingresada en el SIDEMCAT³, como bosques, ríos u otros recursos naturales, cuyo aprovechamiento y/o protección son regulados por normatividad especial⁴;

Que, el Servicio Nacional Forestal y de Fauna Silvestre – SERFOR indicó que la presente solicitud de concesión minera no se encuentra superpuesta a concesiones forestales y que su opinión previa emitida, respecto a la existencia de recursos forestales y de fauna silvestre, tiene carácter informativo y no condiciona el otorgamiento de la concesión minera; lo que motivó la resolución a la Dirección de Concesiones Mineras que ordenó continuar con el trámite del petitorio minero, notificando dicho acto administrativo a la referida entidad;

Que, es obligación del concesionario minero identificar en el instrumento de gestión ambiental que presente para su aprobación con posterioridad al otorgamiento del título de la concesión minera, con carácter de declaración jurada conforme a la Ley N° 27446⁵, los recursos y áreas que se regulan por leyes especiales⁶ existentes en el ámbito donde desarrollará su proyecto minero, e informar los impactos ambientales que pudieran producirse así como las medidas de prevención, mitigación o corrección de los impactos

³ El Sistema de Derechos Mineros y Catastro, SIDEMCAT, se oficializó por Decreto Supremo N° 084-2007-EM y se encuentra integrado por información de los derechos mineros, por el Catastro Minero Nacional, por el pre-catastro, por el catastro de áreas restringidas a la actividad minera y por la información relativa al cumplimiento del pago del derecho de vigencia y su penalidad, entre otros.

⁴ Los artículos 19 y 26 de la Ley N° 26821, Ley Orgánica para el aprovechamiento sostenible de los recursos naturales, precisan que los derechos para el aprovechamiento de los recursos naturales se otorgan de acuerdo a la ley especial de cada recurso natural, y que el derecho de aprovechamiento de un recurso natural no confiere derecho alguno sobre recursos naturales distintos al concedido que se encuentren en el mismo entorno.

Así, tenemos que los bosques se regulan por la Ley Forestal y de Fauna Silvestre, Ley N° 27308, y sus normas reglamentarias; los ríos, lagos, lagunas y cualquier otro recurso hídrico se rige por la Ley de Recursos Hídricos, Ley N° 29338, y sus normas reglamentarias; el suelo se regula por la Ley de la inversión privada en el desarrollo de las actividades económicas en las tierras del territorio nacional y de las comunidades campesinas y nativas, Ley N° 26505, y sus normas complementarias y reglamentarias.

⁵ El artículo 7.2 de la Ley del Sistema Nacional de Evaluación del Impacto Ambiental, Ley N° 27446, señala que la información contenida en la solicitud de certificación ambiental deberá ser suscrita por el proponente o titular y tendrá carácter de declaración jurada.

⁶ Por ejemplo, las zonas arqueológicas se regulan por la Ley General del Patrimonio Cultural de la Nación, Ley N° 28296; las áreas naturales protegidas se regulan por la Ley de Áreas Naturales Protegidas, Ley N° 26834; el medio acuático, terrenos ribereños o playas por las disposiciones del Decreto Legislativo N° 1147.



GOBIERNO REGIONAL PIURA
DIRECCIÓN REGIONAL DE ENERGÍA Y MINAS - PIURA

Resolución Directoral

Nº 176 -2018/GOBIERNO REGIONAL PIURA-420030-DR

ambientales que correspondan; a fin de que obtenga las opiniones que la normatividad establece y finalmente la autorización de inicio de actividades mineras de exploración o explotación;

Que, el título de la concesión minera no otorga por sí solo el derecho a iniciar actividades mineras de exploración o explotación, las cuales sólo pueden iniciarse una vez cumplidos los requisitos establecidos por las leyes y reglamentos pertinentes, bajo pena de sanción administrativa;


Que, el artículo 88 de la Constitución Política del Perú garantiza el derecho de propiedad sobre la tierra, en forma privada o comunal o en cualquiera otra forma asociativa;

Que, de acuerdo al artículo 9 del Texto Único Ordenado de la Ley General de Minería, aprobado por Decreto Supremo Nº 014-92-EM, la concesión minera otorga a su titular el derecho a la exploración y explotación de los recursos minerales concedidos, y es un inmueble distinto y separado del predio donde se encuentre ubicada;

Que, el artículo 7 de la Ley Nº 26505, Ley de promoción de la inversión privada en el desarrollo de las actividades económicas en las tierras del territorio nacional y de las comunidades campesinas y nativas, sustituido por la Ley Nº 26570, y su Reglamento aprobado por Decreto Supremo Nº 017-96-AG, establecen que la utilización de las tierras para el ejercicio de actividades mineras requiere el “acuerdo previo con el propietario” o la culminación del “procedimiento de servidumbre”;

Que, en el caso de las actividades mineras no metálicas, el artículo 6 del Reglamento del artículo 7 de la Ley Nº 26505, aprobado por Decreto Supremo Nº 017-96-AG, estipula que no procede el establecimiento de servidumbre sobre tierras de uso agrícola o ganadero para el desarrollo de actividades mineras no metálicas;

Que, por lo tanto, el concesionario minero no podrá utilizar el terreno donde se ubica la concesión minera si no cuenta con el acuerdo previo con el propietario del predio o el establecimiento de una servidumbre; no procediendo el establecimiento de servidumbre sobre tierras de uso agrícola o ganadero para el desarrollo de actividades mineras no metálicas;





GOBIERNO REGIONAL PIURA
DIRECCIÓN REGIONAL DE ENERGÍA Y MINAS - PIURA

Resolución Directoral

Nº 176 -2018/GOBIERNO REGIONAL PIURA-420030-DR

Que, respecto de la consulta previa, el artículo 9 de la Ley del derecho a la consulta previa a los pueblos indígenas u originarios, reconocido en el Convenio 169 de la Organización Internacional del Trabajo (OIT) - Ley N° 29785⁷, señala que las entidades estatales deben identificar, bajo responsabilidad, las propuestas de medidas legislativas o administrativas que tienen una relación directa con los derechos colectivos de los pueblos indígenas u originarios, de modo que, de concluirse que existiría una afectación directa a sus derechos colectivos, se proceda a una consulta previa respecto de tales medidas;

Que, conforme el artículo 2 de la Ley N° 29785, se consultan las medidas legislativas o administrativas, así como planes, programas y proyectos de desarrollo nacional y regional, que afecten directamente los derechos colectivos de los pueblos indígenas u originarios, sobre su existencia física, identidad cultural, calidad de vida o desarrollo;

Que, el inciso 15.2 del artículo 15 del Convenio N° 169 de la OIT señala que “En caso de que pertenezcan al Estado la propiedad de los minerales o de los recursos del subsuelo, o tenga derechos sobre otros recursos existentes en las tierras, los gobiernos deberán establecer o mantener procedimientos con miras a consultar a los pueblos interesados, a fin de determinar si los intereses de esos pueblos serían perjudicados, y en qué medida, antes de emprender o autorizar cualquier programa de prospección o explotación de los recursos existentes en sus tierras. Los pueblos interesados deberán participar siempre que sea posible en los beneficios que reporten tales actividades, y percibir una indemnización equitativa por cualquier daño que puedan sufrir como resultado de esas actividades” (énfasis agregado);

Que, el artículo 6 del Reglamento de la Ley N° 29785, aprobado por Decreto Supremo N° 001-2012-MC, establece que debe efectuarse consulta previa antes de aprobar la medida administrativa que faculte el inicio de la actividad de exploración o explotación de los recursos naturales en los ámbitos geográficos donde se ubican los pueblos indígenas u originarios que podrían ver afectados directamente sus derechos colectivos;

Que, siendo la Presidencia del Consejo Directivo del Instituto Geológico Minero y Metalúrgico-INGEMMET, la autoridad administrativa minera con competencia para

⁷ Conforme a lo dispuesto por la tercera disposición complementaria final de la Ley N° 29785, Ley del derecho a la consulta previa a los pueblos indígenas u originarios, reconocido en el Convenio 169 de la Organización Internacional del Trabajo (OIT), publicada el 07/09/2011 y vigente a los 90 días de su publicación, el Decreto Supremo N° 023-2011-EM, se encuentra derogado.



GOBIERNO REGIONAL PIURA
DIRECCIÓN REGIONAL DE ENERGÍA Y MINAS - PIURA

Resolución Directoral

Nº 176 -2018/GOBIERNO REGIONAL PIURA-420030-DR

otorgar el título de concesión minera, conforme el inciso 6 del artículo 7 del Reglamento de Organización y Funciones del INGEMMET, aprobado por Decreto Supremo N° 035-2007-EM, corresponde determinar si la concesión minera afecta algún derecho colectivo de pueblos indígenas y por tanto, si debe ser o no consultada, a fin de tomar decisión al respecto para el otorgamiento del título de concesión minera;

Que, en el marco de las disposiciones señaladas, el otorgamiento de la concesión minera no afecta los derechos colectivos de los pueblos indígenas ni los de la población en general, porque:

- No concesiona territorios (predios, terrenos, tierras o cualquier denominación que se refiera a dicho bien), pues de conformidad con el artículo 9 del Texto Único Ordenado de la Ley General de Minería, aprobado por Decreto Supremo N° 014-92-EM, la concesión minera es un inmueble distinto y separado del predio donde se encuentra ubicada, correspondiendo al Estado garantizar el derecho de propiedad sobre la tierra, conforme lo establecen los artículos 70 y 88 de la Constitución Política del Perú;
- La concesión minera únicamente reconoce “derechos” exclusivos a un particular sobre el yacimiento mineral, el cual es de todos los peruanos mientras no sea extraído, conforme así lo establece el artículo 66 de la Constitución Política del Perú, al señalar que los recursos naturales pertenecen a la Nación, esto es a todos los peruanos; lo que concuerda con el artículo 4 de la Ley N° 26821, Ley Orgánica para el aprovechamiento sostenible de los recursos naturales, que señala que los recursos naturales mantenidos en su fuente son patrimonio de todos los peruanos, tratamiento que también resulta concordante con el artículo 954 del Código Civil, el cual dispone que la propiedad del predio comprende al subsuelo y al sobresuelo, pero no los recursos naturales, los yacimientos y restos arqueológicos, ni otros bienes regidos por leyes especiales;
- La concesión minera no autoriza la utilización del predio o terreno para la realización de actividades mineras, conforme expresamente lo regula el artículo 7 de la Ley N° 26505, Ley de promoción de la inversión privada en el desarrollo de las actividades económicas en las tierras del territorio nacional y de las comunidades campesinas y nativas, que establece que la utilización de tierras para el ejercicio de actividades mineras o de hidrocarburos requiere acuerdo previo con el propietario o la culminación del procedimiento de servidumbre;



GOBIERNO REGIONAL PIURA
DIRECCIÓN REGIONAL DE ENERGÍA Y MINAS - PIURA

Resolución Directoral

Nº 176 -2018/GOBIERNO REGIONAL PIURA-420030-DR

- La concesión minera no autoriza la búsqueda ni la extracción de los minerales en predios o terrenos, ya que el inicio de dichas actividades deben ser autorizadas mediante otras medidas administrativas sustentadas en estudios de impacto ambiental y permisos que se gestionan con posterioridad al otorgamiento de la concesión; conforme así lo señala entre otras, la Ley General del Ambiente, Ley Nº 28611, y el inciso 12.2 del artículo 12 de la Ley del Sistema Nacional de Evaluación del Impacto Ambiental, Ley Nº 27446;
- La concesión minera no contiene información sobre proyectos mineros, ni aprueba proyectos de exploración ni de explotación, ya que dichos proyectos son elaborados con posterioridad al otorgamiento de la concesión minera y son autorizados por el Ministerio de Energía y Minas y por los Gobiernos Regionales para el caso de pequeña minería y minería artesanal, en base a los estudios ambientales que aprueba, los cuales contienen información sobre los impactos ambientales (físicos, biológicos, sociales, económicos y culturales) como sobre el plan de manejo ambiental (medidas para prevenir, controlar y/o mitigar los impactos ambientales), los cuales determinan la viabilidad ambiental del proyecto, conforme lo señala el Decreto Supremo Nº 042-2017-EM, Reglamento de Protección Ambiental para las Actividades de Exploración Minera⁸, y el Decreto Supremo Nº 040-2014-EM, Reglamento de Protección y Gestión Ambiental para las Actividades de Explotación, Beneficio, Labor General, Transporte y Almacenamiento Minero, sobre el medio ambiente;
- La concesión minera conforme al Texto Único Ordenado de la Ley General de Minería, aprobado por Decreto Supremo Nº 014-92-EM, únicamente contiene datos de la cuadrícula en el Catastro Minero Nacional (coordenadas UTM, extensión, distrito, provincia y departamento) y datos de identificación del titular minero, sea persona natural (nombre, documento de identidad, estado civil y domicilio) o persona jurídica (denominación, datos de inscripción en los registros públicos así como los de su representante legal y domicilio), así como la mención a la serie de obligaciones legales que el titular minero debe cumplir, como: gestionar permisos y autorizaciones sectoriales y privadas previos a la realización de actividades mineras; respetar zonas arqueológicas, red vial nacional, áreas destinadas para la defensa nacional, entre otros; sujetarse a la normatividad sobre las tierras, el cuidado ambiental, etc., y las advertencias sobre la responsabilidad administrativa,

⁸ De aplicación supletoria para actividades de pequeña minería y minería artesanal, las cuales se rigen por su normativa específica- Ver artículo 3.2 del D.S. Nº 042-2017-EM.



GOBIERNO REGIONAL PIURA
DIRECCIÓN REGIONAL DE ENERGÍA Y MINAS - PIURA

Resolución Directoral

N° 176 -2018/GOBIERNO REGIONAL PIURA-420030-DR

civil o penal en caso transgreda dichas normas;

Que, en tal sentido la medida administrativa de otorgamiento de una concesión minera no tiene relación directa con los derechos colectivos de los pueblos indígenas u originarios, no origina ningún tipo de afectación directa a sus derechos colectivos, no faculta el inicio de actividad de exploración o explotación de recursos minerales y no produce ninguna variación en la situación jurídica de dichos derechos colectivos, por lo que no procede realizar consulta previa respecto de tal medida, en razón al tratamiento constitucional que tienen los recursos minerales en el Perú y por los alcances y efectos explicitados que tiene la medida de otorgamiento de concesión minera en el marco de la legislación peruana, lo que también ha sido expresado en el fundamento 41 de la Sentencia N° 05427-2009-PC/TC del Tribunal Constitucional al señalar: "... Ello resulta aún más claro desde que el propio Convenio ha especificado como un ámbito especial donde debe llevarse a cabo la consulta aquel donde los pueblos indígenas puedan verse afectados como consecuencia de proyectos de exploración o explotación de recursos naturales en sus tierras (...)", los cuales son elaborados después de otorgada la concesión minera;

Que, en el marco de las disposiciones señaladas, el otorgamiento de la concesión minera no afecta los derechos colectivos de los pueblos indígenas ni los de la población en general, porque:

- No concede territorios (predios, terrenos, tierras o cualquier denominación que se refiera a dicho bien), pues de conformidad con el artículo 9 del Texto Único Ordenado de la Ley General de Minería, aprobado por Decreto Supremo N° 014-92-EM, la concesión minera es un inmueble distinto y separado del predio donde se encuentra ubicada, correspondiendo al Estado garantizar el derecho de propiedad sobre la tierra, conforme lo establecen los artículos 70 y 88 de la Constitución Política del Perú;
- La concesión minera únicamente reconoce "derechos" exclusivos a un particular sobre el yacimiento mineral, el cual es de todos los peruanos mientras no sea extraído, conforme así lo establece el artículo 66 de la Constitución Política del Perú, al señalar que los recursos naturales pertenecen a la Nación, esto es a todos los peruanos; lo que concuerda con el artículo 4 de la Ley N° 26821, Ley Orgánica para el aprovechamiento sostenible de los recursos naturales, que señala que los recursos naturales mantenidos en su fuente son patrimonio de todos los peruanos, tratamiento que también resulta concordante con el artículo 954 del Código Civil,



GOBIERNO REGIONAL PIURA
DIRECCIÓN REGIONAL DE ENERGÍA Y MINAS - PIURA

Resolución Directoral

Nº 176 -2018/GOBIERNO REGIONAL PIURA-420030-DR

el cual dispone que la propiedad del predio comprende al subsuelo y al sobresuelo, pero no los recursos naturales, los yacimientos y restos arqueológicos, ni otros bienes regidos por leyes especiales;

- La concesión minera no autoriza la utilización del predio o terreno para la realización de actividades mineras, conforme expresamente lo regula el artículo 7 de la Ley N° 26505, Ley de promoción de la inversión privada en el desarrollo de las actividades económicas en las tierras del territorio nacional y de las comunidades campesinas y nativas, que establece que la utilización de tierras para el ejercicio de actividades mineras o de hidrocarburos requiere acuerdo previo con el propietario o la culminación del procedimiento de servidumbre;
- La concesión minera no autoriza la búsqueda ni la extracción de los minerales en predios o terrenos, ya que el inicio de dichas actividades deben ser autorizadas mediante otras medidas administrativas sustentadas en estudios de impacto ambiental y permisos que se gestionan con posterioridad al otorgamiento de la concesión; conforme así lo señala entre otras, la Ley General del Ambiente, Ley N° 28611, y el inciso 12.2 del artículo 12 de la Ley del Sistema Nacional de Evaluación del Impacto Ambiental, Ley N° 27446;
- La concesión minera no contiene información sobre proyectos mineros, ni aprueba proyectos de exploración ni de explotación, ya que dichos proyectos son elaborados con posterioridad al otorgamiento de la concesión minera y son autorizados por el Ministerio de Energía y Minas y por los Gobiernos Regionales para el caso de pequeña minería y minería artesanal, en base a los estudios ambientales que aprueba, los cuales contienen información sobre los impactos ambientales (físicos, biológicos, sociales, económicos y culturales) como sobre el plan de manejo ambiental (medidas para prevenir, controlar y/o mitigar los impactos ambientales), los cuales determinan la viabilidad ambiental del proyecto, conforme lo señala el Decreto Supremo N° 042-2017-EM, Reglamento de Protección Ambiental para las Actividades de Exploración Minera⁹, y el Decreto Supremo N° 040-2014-EM, Reglamento de Protección y Gestión Ambiental para las Actividades de Explotación, Beneficio, Labor General, Transporte y Almacenamiento Minero, sobre el medio ambiente;

⁹ De aplicación supletoria para actividades de pequeña minería y minería artesanal, las cuales se rigen por su normativa específica- Ver artículo 3.2 del D.S. N° 042-2017-EM.



GOBIERNO REGIONAL PIURA
DIRECCIÓN REGIONAL DE ENERGÍA Y MINAS - PIURA

Resolución Directoral

N° 176 -2018/GOBIERNO REGIONAL PIURA-420030-DR

- La concesión minera conforme al Texto Único Ordenado de la Ley General de Minería, aprobado por Decreto Supremo N° 014-92-EM, únicamente contiene datos de la cuadrícula en el Catastro Minero Nacional (coordenadas UTM, extensión, distrito, provincia y departamento) y datos de identificación del titular minero, sea persona natural (nombre, documento de identidad, estado civil y domicilio) o persona jurídica (denominación, datos de inscripción en los registros públicos así como los de su representante legal y domicilio), así como la mención a la serie de obligaciones legales que el titular minero debe cumplir, como: gestionar permisos y autorizaciones sectoriales y privadas previos a la realización de actividades mineras; respetar zonas arqueológicas, red vial nacional, áreas destinadas para la defensa nacional, entre otros; sujetarse a la normatividad sobre las tierras, el cuidado ambiental, etc., y las advertencias sobre la responsabilidad administrativa, civil o penal en caso transgrede dichas normas;

Que, en tal sentido la medida administrativa de otorgamiento de una concesión minera no tiene relación directa con los derechos colectivos de los pueblos indígenas u originarios, no origina ningún tipo de afectación directa a sus derechos colectivos, no faculta el inicio de actividad de exploración o explotación de recursos minerales y no produce ninguna variación en la situación jurídica de dichos derechos colectivos, por lo que no procede realizar consulta previa respecto de tal medida, en razón al tratamiento constitucional que tienen los recursos minerales en el Perú y por los alcances y efectos explicitados que tiene la medida de otorgamiento de concesión minera en el marco de la legislación peruana, lo que también ha sido expresado en el fundamento 41 de la Sentencia N° 05427-2009-PC/TC del Tribunal Constitucional al señalar: "... Ello resulta aún más claro desde que el propio Convenio ha especificado como un ámbito especial donde debe llevarse a cabo la consulta aquel donde los pueblos indígenas puedan verse afectados como consecuencia de proyectos de exploración o explotación de recursos naturales en sus tierras (...)", los cuales son elaborados después de otorgada la concesión minera;

Que, estando a que el Decreto Supremo N° 005-2017-EM, publicado en el diario oficial El Peruano el 05/02/2017, establece que el Derecho de Preferencia se ejerce sobre las áreas de los petitorios mineros formulados desde la entrada en vigencia del Decreto Legislativo N° 1336 y dentro de los plazos previstos, procede continuar con el trámite del presente petitorio minero, solicitado antes del 07/01/2017, fecha en que entró en vigencia el referido dispositivo legal;

Que, el petitorio se ha tramitado con sujeción al procedimiento minero ordinario



GOBIERNO REGIONAL PIURA
DIRECCIÓN REGIONAL DE ENERGÍA Y MINAS - PIURA

Resolución Directoral

N° 176 -2018/GOBIERNO REGIONAL PIURA-420030-DR

contenido en el Texto Único Ordenado de la Ley General de Minería, aprobado por Decreto Supremo N° 014-92-EM, y su Reglamento aprobado por Decreto Supremo N° 018-92-EM;

Que, procede otorgar el título en razón de haberse cumplido con las formalidades que la Ley establece;

Estando a los informes favorables de la Dirección de Concesiones Mineras, Informe N° 187-2018-DREM/DCCM/HFGLM, e Informe Legal N° 229-2018-GRP-DREM-OAJ/JCBP; de la Dirección Regional de Energía y Minas – Piura, y,

De conformidad con la atribución establecida en el inciso f) del artículo 105 del Texto Único Ordenado de la Ley General de Minería, aprobado por Decreto Supremo N° 014-92-EM;

Que, de conformidad con la atribución establecido en el Decreto Legislativo N° 1105, y con la atribución establecida en el apartado “f” del artículo 59° de la Ley N° 27867, Ley de Gobiernos Regionales, asumiendo competencia el Gobierno Regional Piura, conforme a la Resolución Ministerial N° 121-2008-MEM-DM; y estando con la Visación de la Oficina de Asesoría Jurídica y de la Dirección de Concesiones y Catastro Minero de la Dirección Regional de Energía y Minas; y en uso de las atribuciones conferidas mediante Resolución Ejecutiva Regional N° 002-2017/GRP-GR.

SE RESUELVE:

ARTÍCULO PRIMERO.- Otorgar el título de la concesión minera **No Metálica MI ANGEL GUARDIAN 2018**, con código N° **70-00001-18**, a favor de **PALACIOS RUIZ VICTOR ARMANDO**, ubicada en la Carta Nacional **SULLANA (10-B)**, comprendiendo **400** hectáreas de extensión y cuyas coordenadas UTM correspondientes a la zona **17**, son las siguientes:

COORDENADAS U.T.M. DE LOS VÉRTICES DE LA CONCESION WGS 84		
VÉRTICES	NORTE	ESTE
1	9 472 000.00	514 000.00
2	9 469 000.00	514 000.00
3	9 469 000.00	513 000.00



GOBIERNO REGIONAL PIURA
DIRECCIÓN REGIONAL DE ENERGÍA Y MINAS - PIURA

Resolución Directoral

Nº 176 -2018/GOBIERNO REGIONAL PIURA-420030-DR

4	9 470 000.00	513 000.00
5	9 470 000.00	512 000.00
6	9 471 000.00	512 000.00
7	9 471 000.00	513 000.00
8	9 472 000.00	513 000.00

COORDENADAS U.T.M. DE LOS VÉRTICES DE LA CONCESION EQUIVALENTES EN PSAD 56		
VÉRTICES	NORTE	ESTE
1	9 472 366.59	514 254.96
2	9 469 366.64	514 254.92
3	9 469 366.66	513 254.93
4	9 470 366.65	513 254.94
5	9 470 366.67	512 254.94
6	9 471 366.65	512 254.95
7	9 471 366.63	513 254.95
8	9 472 366.62	513 254.96



ARTICULO SEGUNDO.- De conformidad con los artículos 12 del Texto Único Ordenado de la Ley General de Minería, aprobado por Decreto Supremo N° 014-92-EM, y 2 de la Ley que oficializa el Sistema de Cuadrículas Mineras en coordenadas UTM WGS84, Ley N° 30428, el titular de la concesión minera deberá respetar a los siguientes derechos mineros prioritarios en el sistema PSAD56:

1. VICTORIA 2015.- código 700001115, de 420.0007 hectáreas de extensión y con las siguientes coordenadas UTM a respetar:

COORDENADAS U.T.M. PSAD 56 DE LOS VERTICES DEL AREA A RESPETAR

VERTICES	NORTE	ESTE
1	9 472 366.62	513 377.20
2	9 470 681.38	513 217.40
3	9 470 772.64	512 254.94




GOBIERNO REGIONAL PIURA
DIRECCIÓN REGIONAL DE ENERGÍA Y MINAS - PIURA

Resolución Directoral


Nº 176 -2018/GOBIERNO REGIONAL PIURA-420030-DR

4	9 471 366.65	512 254.95
5	9 471 366.63	513 254.95
6	9 472 366.62	513 254.96


ARTÍCULO TERCERO.- La concesión minera que se otorga no autoriza, ni habilita en ningún caso a realizar actividades mineras en áreas donde la legislación lo prohíbe, así no estén dichas áreas expresamente advertidas o consignadas en la presente resolución.



El titular de la concesión minera otorgada está obligado a respetar la integridad de los terrenos ocupados por monumentos arqueológicos o históricos, proyectos hidroenergéticos e hidráulicos establecidos por normas nacionales, Red Vial Nacional, oleoductos, gasoductos, poliductos, cuarteles, puertos u obras de defensa nacional o Instituciones del Estado con fines de investigación científico - tecnológico que se encuentren dentro del área otorgada en concesión minera, de acuerdo a lo establecido por el artículo 22 del Reglamento de Procedimientos Mineros, aprobado por Decreto Supremo N° 018-92-EM.



La realización de actividades mineras deberá tener presente las zonas de riesgo no mitigable a que se refiere la Quinta y Octava Disposición Complementaria Final de la Ley N° 30556.



ARTÍCULO CUARTO.- El titular de la concesión minera deberá obtener el permiso para la utilización de las tierras mediante el acuerdo previo con el propietario del terreno o la culminación del procedimiento de servidumbre, conforme a lo dispuesto en la Ley N° 26505, Ley de la Inversión Privada en el Desarrollo de las Actividades Económicas en las Tierras del Territorio Nacional y de las Comunidades Campesinas y Nativas, su modificatoria, la Ley N° 26570, y su Reglamento aprobado por Decreto Supremo N° 017-96-AG; no procediendo el establecimiento de servidumbre sobre tierras de uso agrícola o ganadero para el desarrollo de actividades mineras no metálicas.

ARTÍCULO QUINTO.- El presente título no otorga el derecho de extracción de los materiales que acarrear y depositen las aguas en sus álveos o cauces de los ríos que se ubiquen dentro del área de la concesión minera, de conformidad a lo establecido por la Ley N° 28221 y demás normas pertinentes que la regulen.

ARTÍCULO SEXTO.- Las obligaciones, restricciones y advertencias consignadas en la presente resolución son de carácter enumerativo y no limitativo, sin perjuicio por tanto de las demás normas legales aplicables que regulan y condicionan las actividades mineras



GOBIERNO REGIONAL PIURA
DIRECCIÓN REGIONAL DE ENERGÍA Y MINAS - PIURA

Resolución Directoral

N° 176 -2018/GOBIERNO REGIONAL PIURA-420030-DR

de exploración y explotación.

La trasgresión y/o incumplimiento de lo señalado en los artículos precedentes, da lugar a la aplicación de las sanciones y multas que correspondan por parte de las autoridades fiscalizadoras, sin perjuicio de las demás responsabilidades atribuibles a los infractores.

El titular de la concesión minera que se otorga, se encuentra sujeto a los derechos y obligaciones establecidos en el Texto Único Ordenado de la Ley General de Minería, aprobado por Decreto Supremo N° 014-92-EM, y sus Reglamentos.

ARTÍCULO SETIMO.- Notifíquese, publíquese y consentida o ejecutoriada que sea la presente resolución, ingresen las coordenadas UTM de la presente concesión al Catastro Minero Nacional, y remítase los autos a la Dirección de Catastro Minero y a la Dirección de Derecho de Vigencia.

REGISTRESE, COMUNÍQUESE, Y CÚMPLASE



Ing. Francisco Varillas Trelles
CIP. 50820
DIRECTOR REGIONAL DE ENERGÍA Y MINAS
GOBIERNO REGIONAL PIURA